







Souřadnicový systém: S-JTSK


Výškový systém: Bpv




Přehled verzí přílohy				
Číslo	Datum	Popis změny	Jméno	Podpis
01	04.09.2021	Definitivní odevzdání dokumentace	-	
P1	04.05.2021	Odevzdání dokumentace k připomínkám	-	
-	-	-	-	-

Zadavatel: Správa železnic, státní organizace Dlážděná 1003/7, Praha 1 - Nové Město 110 00 Správa železnic, Stavební správa západ Sokolovská 278/1955, Praha 9 190 00	
--	---

Zhotovitel: PROJEKT servis spol. s r.o. U Elektry 830/2b, Praha 9 - Hloubětín 198 00 IČ: 49823141 tel.: 281 090 860 www.projekt-servis.cz firma@projekt-servis.cz	
---	---

Hlavní inženýr projektu:  Ing. Stanislav Melichar	Zástupce hlavního inženýra projektu:  Ing. Martin Koudelka
---	--

Zpracovatel části: PROJEKT servis spol. s r.o. U Elektry 830/2b, Praha 9 - Hloubětín 198 00 IČ: 49823141 tel.: 281 090 860 www.projekt-servis.cz firma@projekt-servis.cz	
--	---

Vypracoval:  Vojtěch Moravec	Kontroloval:  Ing. Stanislav Melichar	Odpovědný projektant:  Ing. Stanislav Melichar
--	---	--

KRAJ: PLZEŇSKÝ	OKRES: PLZEŇ - MĚSTO	OÚ: PLZEŇ
----------------	----------------------	-----------

Název akce: Rekonstrukce zpevněných ploch v okolí objektu OŘ Plzeň Sušická ul.	
--	--

Část: I. GEODETICKÁ ČÁST KOORDINAČNÍ VYTYČOVACÍ VÝKRES	Číslo zakázky: ZAK-2020-44	
	Stupeň:	DUSP
	Datum:	07/2021
	Měřítko:	-
	Formát:	A4

Příloha: TECHNICKÁ ZPRÁVA	Verze: 01	Část: I.4	Č. přílohy: 1
--	----------------------------	----------------------------	--------------------------------

Obsah:

1.	IDENTIFIKAČNÍ ÚDAJE	3
1.1.	Údaje o stavbě	3
1.2.	Údaje o stavebníkovi	3
1.3.	Údaje o zpracovateli projektové dokumentace	3
2.	ÚDAJE O STÁVAJÍCÍM BODOVÉM POLI	5
3.	NÁVRH VYTYČOVACÍ SÍŤE	5
4.	PŘÍLOHY	5

1. IDENTIFIKAČNÍ ÚDAJE

1.1. Údaje o stavbě

Zakázkové číslo: ZAK-2020-44
ISPROFIN: 532 352 0058
ISPROFOND: 327 321 4993
Správce: Správa železnic, státní organizace
Oblastní ředitelství Plzeň

a) Název stavby **Rekonstrukce zpevněných ploch v okolí objektu OŘ Plzeň Sušická ul.**

b) Místo stavby Zpevněné plochy před OŘ Plzeň, ulice Sušická

Kraj: Plzeňský

Obec: Plzeň [554791]

Katastrální území: Plzeň [721981]

Parcelní číslo: viz. Majetkoprávní část

Trať: Trať 190 Plzeň – České Budějovice (dle SJŘ)

Traťový úsek: 0401 Gmünd NÖ (ÖBB) (část) – Plzeň hl.n. -os.n. (mimo)

Definiční úsek: 040158 Plzeň – Koterov – Plzeň hl.n.

c) Předmět dokumentace: Novostavba

d) Stupeň dokumentace: Dokumentace pro vydání společného povolení stavby (DUSP)

1.2. Údaje o stavebníkovi

a) Investor a objednatel: Správa železnic, státní organizace
Dlážděná 1003/7
110 00 PRAHA I
IČ: 70 99 42 34
DIČ: CZ 70 99 42 34
Zastoupen: Stavební správa západ
Sokolovská 278/1955, 190 00 Praha 9
Hlavní inženýr stavby: Ing, Petr Zdeněk

1.3. Údaje o zpracovateli projektové dokumentace

a) Zpracovatel projektové dokumentace: **PROJEKT servis spol. s r.o.**
U Elektry 830/2b
198 00 Praha 9
IČ: 49 82 31 41

- | | |
|---|--|
| b) <u>Hlavní inženýr projektu</u> | Ing. Stanislav Melichar (číslo ČKAIT: 0014013) |
| c) <u>Zástupce HIPa</u> | Ing. Martin Koudelka |
| d) <u>Zodpovědní projektanti jednotlivých částí</u> | Vojtěch Moravec |
| | Ing. Vilém Hrdina (číslo UOZI: 1046) |

GEODETICKÉ ÚDAJE

Výpis z databáze Železničního bodového pole

Databáze: **szgdb** ----- Umístěná v: szg0000plznt180.szg.szdc.cz : 5432

Pracoviště: **SŽG, pracoviště Plzeň** - 16. 09. 2020 08:56:10 - Pelikán, Petr

!!! NEŘÍZENÁ KOPIE !!!

str. 1/2

Traťový úsek:	0401	Gmünd NÖ (ÖBB) (část) - Plzeň hl.n.-os.n. (mimo)
Definiční úsek:	58	Plzeň-Koterov - Plzeň hl.n.-os.n.
Číslo bodu:	2630	km: 346,500 Katastrální území: Božkov

Souřadnice JTSK

Y = 820105,141

X = 1071699,281

Nadm. výška 327,620

Souřadnice ETRS89

Latitude

Longitude

El. High

Výškový systém: Bpv

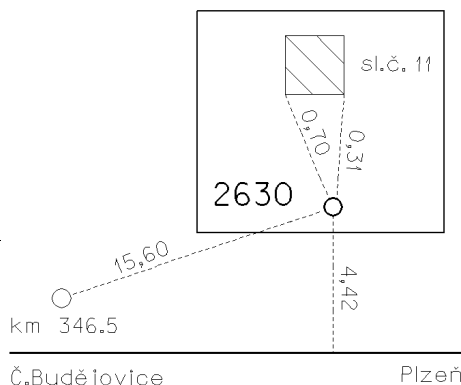
Typ určení výšky: Nivelací

Typ určení bodu: POL

Třída přesnosti: 2

Splnění TKP: ANO

Druh stabilizace: hřeb



Poznámka: měřický hřeb v základu příhr.sloupu č.11

Vyhotovil: SŽG Praha, pracoviště Plzeň

Platnost (od – do): 1. 1. 2004 -

Transformační klíč: plzen1

Původ bodu: pro mapové podklady

Traťový úsek:	0401	Gmünd NÖ (ÖBB) (část) - Plzeň hl.n.-os.n. (mimo)
Definiční úsek:	58	Plzeň-Koterov - Plzeň hl.n.-os.n.
Číslo bodu:	2631	km: 346,700 Katastrální území: Plzeň

Souřadnice JTSK

Y = 820250,571

X = 1071575,680

Nadm. výška 326,629

Souřadnice ETRS89

Latitude

Longitude

El. High

Výškový systém: Bpv

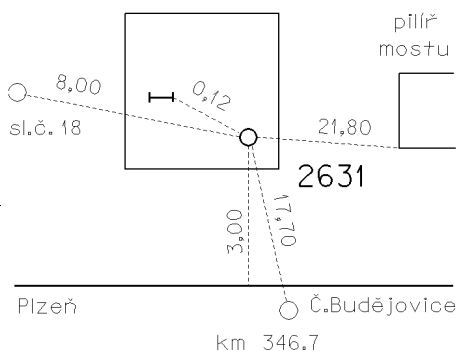
Typ určení výšky: Nivelací

Typ určení bodu: POL

Třída přesnosti: 2

Splnění TKP: ANO

Druh stabilizace: hřeb



Poznámka: měřický hřeb v základu kotvy sloupu č.18

Vyhotovil: SŽG Praha, pracoviště Plzeň

Platnost (od – do): 1. 1. 2004 -

Transformační klíč: plzen1

Původ bodu: pro mapové podklady

GEODETICKÉ ÚDAJE

Výpis z databáze Železničního bodového pole

Databáze: **szgdb** ----- Umístěná v: szg0000plznt180.szg.szdc.cz : 5432

Pracoviště: **SŽG, pracoviště Plzeň** - 16. 09. 2020 08:56:10 - Pelikán, Petr

!!! NEŘÍZENÁ KOPIE !!!

str. 2/2

Traťový úsek: **0401** Gmünd NÖ (ÖBB) (část) - Plzeň hl.n.-os.n. (mimo)
Definiční úsek: **58** Plzeň-Koterov - Plzeň hl.n.-os.n.
Číslo bodu: **2632** km: **346,900** Katastrální území: Plzeň

Souřadnice JTSK

Y = 820413,472

X = 1071467,577

Nadm. výška 326,146

Souřadnice ETRS89

Latitude

Longitude

El. High

Výškový systém: Bpv

Typ určení výšky: Nivelací

Typ určení bodu: POL

Třída přesnosti: 2

Splnění TKP: ANO

Druh stabilizace: hřeb

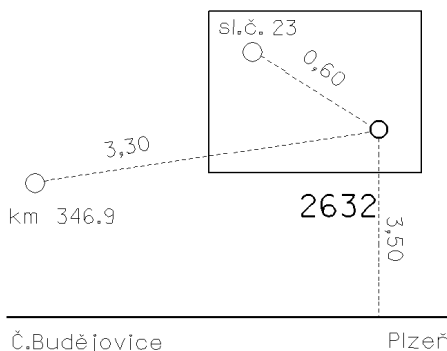
Poznámka: měřický hřeb v základu sloupu č.23

Vyhotovil: SŽG Praha, pracoviště Plzeň

Platnost (od – do): 1. 1. 2004 -

Transformační klíč: plzen1

Původ bodu: pro mapové podklady



Traťový úsek: **0401** Gmünd NÖ (ÖBB) (část) - Plzeň hl.n.-os.n. (mimo)
Definiční úsek: **58** Plzeň-Koterov - Plzeň hl.n.-os.n.
Číslo bodu: **868** km: **347,013** Katastrální území: Plzeň

Souřadnice JTSK

Y = 820493,369

X = 1071394,742

Nadm. výška 326,149

Souřadnice ETRS89

Latitude

Longitude

El. High

Výškový systém: Bpv

Typ určení výšky: Nivelací

Typ určení bodu: POL

Třída přesnosti: 2

Splnění TKP: ANO

Druh stabilizace: hřeb

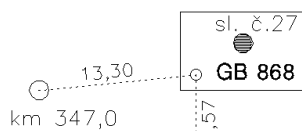
Poznámka: hřeb: v patce sloupu č. 27

Vyhotovil: SŽG Praha, pracoviště Plzeň

Platnost (od – do): 25. 6. 2018 -

Transformační klíč:

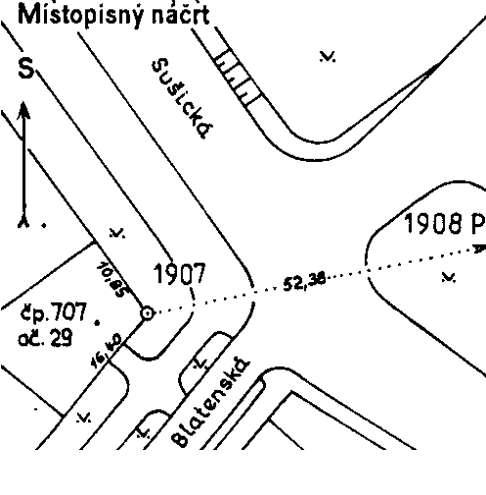
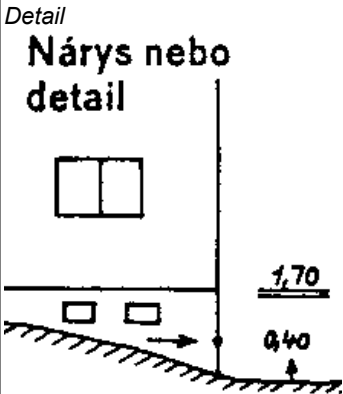
Původ bodu: G90272H29045



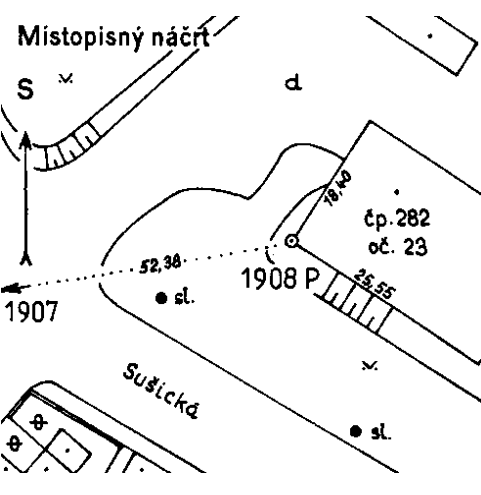
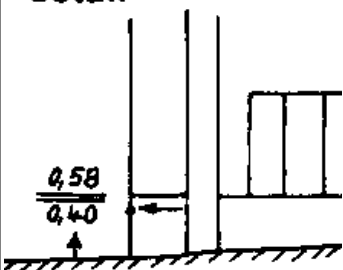
Kat. území **721981 Plzeň**

Obec **554791 Plzeň**

Okres **CZ0323 Plzeň-město**

Bod 1907	Bod zřídil (jméno, rok)	Y	820502,64	SM5	PLZEŇ 8-5
Verze: 1	Platnost od: 16.06.2001	X	1071502,45	<i>Místopisný náčrt</i>	
Popis, způsob stabilizace a určení bodu V roh budovy čp.707 na křižovatce Sušické ulice s ulicí Blatenskou, 40 cm nad terénem roh stavby rajonem		nadm. výška Bpv.			
Poznámka Platnost od 1.1.1978.Rekognoskoval v roce 1994 K.Nolč.Souřadnice převzaty.		Detail	Nárys nebo detail 		
ETRS89					

Kat. území **721981 Plzeň**Obec **554791 Plzeň**Okres **CZ0323 Plzeň-město**

Bod 1908	Bod zřídil (jméno, rok)	Y	820451,17	SM5	PLZEŇ 8-5
Verze: 1	Platnost od: 16.06.2001	X	1071493,40	<i>Místopisný náčrt</i>	
Popis, způsob stabilizace a určení bodu Z roh budovy čp.282 proti křižovatce Sušické ulice s ulicí Blatenskou, 40 cm nad terénem roh stavby rajonem		nadm. výška Bpv.			
Poznámka Platnost od 1.1.1978.Rekognoskoval v roce 1994 K.Nolč.Souřadnice převzaty. ETRS89		Detail	Nárys nebo detail 		

NIVELAČNÍ ÚDAJE

Nivelační pořad: PNS-PL 000 Plzeň

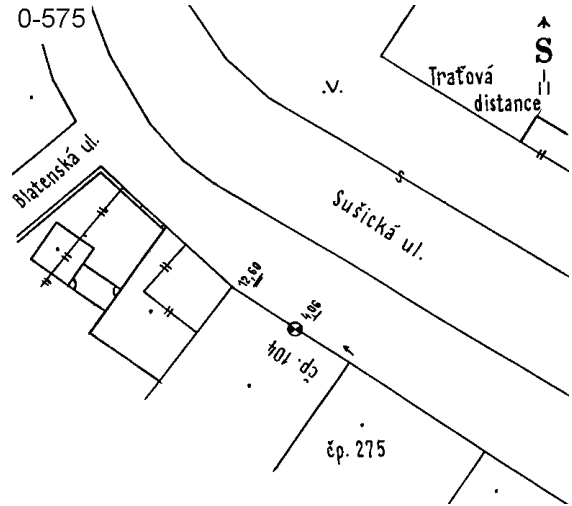
Předchozí bod	Nivelační bod	Délka v km		Nadmořská výška Bpv	Výška z roku
		oddílu	od počátku		
	PL-000-575	0.000	0.000	333.562 m	1949

Místopisný popis:
Lobzy, dům čp. 104

Stav a stáří objektu:
značka 0.8 m nad zemí, na coklu,
Sušická ulice č. 36,
omítnutá, podsklepená, cihlová stavba z r. 1900

Poznámky:

Místopis:
0-575



Úz. jednotka:

Okres:

Obec:

Kat. území:

Vlastník/parc. č.:

340500102

Plzeň - město

PLZEŇ 1

PLZEŇ

/

ZM-50	12-33		SMO-5	Plzeň 8-5		
Druh zn.	Stupeň stab.	Stabilizoval	Druh bodu	Souřadnice v S-JTSK		
Č V	2	ZÚ		Y	820460 m	dig.
	Druh stab.	Ježek		X	1071527 m	
	N	1949				
Zeměpisná délka		Zeměpisná šířka	Gs	Gn	Ba	
0° 0' 0,0"		0° 0' 0,0"	0 mgal	0 mgal	0 mgal	

Datum: 13.4.2021